

PŘÍLOHA 1 – DOPLŇUJÍCÍ INFORMACE K ANALYTICKÉ ČÁSTI

ZÁKLADNÍ CHARAKTERISTIKA ČLENSKÝCH OBCÍ MAS

Biskupice

Obec najdeme v půvabném údolí Černého potoka pod výběžky Vizovické vrchoviny v sousedství lázní Luhačovice. O vzniku obce se v historických pramenech hovoří již od 8. století, kdy byla oblast osídlena, avšak první písemná zmínka se datuje do roku 1131. Biskupice spolu s obcí Sehradice jsou považovány za nejstarší obce v MAS. V obci je k vidění několik kulturních památek. Na návsi stojí barokní socha sv. Jana Nepomuckého z r. 1796, dále je v obci kamenný kříž z r. 1866, zdobený drobným lidovým reliéfem a několik dalších objektů charakteristických pro lidové stavitelství. Biskupice nabízí sportovní vyžití v areálu místního TJ, včetně nově vybudovaného víceúčelového hřiště a taktéž pro své nejmenší občanky nové dětské hřiště. Kromě toho se v posledních letech podařilo zrealizovat celou řadu zajímavých projektů, mezi ně patří bezesporu výstavba moderní kaple.



Bohuslavice u Zlína

Obec Bohuslavice u Zlína se rozpíná pod západními vrcholky Vizovické vrchoviny, jižním směrem od města Zlín. Obec se rozkládá v údolí říčky Březnice a Oskorušného potoka, jež uprostřed obce ústí do Březnice. Obcí prochází hlavní tah silnice vedoucí ze Zlína do Uherského Hradiště. První písemná zmínka o obci se datuje z roku 1362. V roce 1405 byla obec připojena k majetku malenovického panství. Kvůli ničivé povodni, která postihla obec v roce 1958, nenajdeme v Bohuslavicích žádné historické památky, kromě dvou kamenných křížů. Chloubou obce je však moderní kaple, se zajímavě řešenou věží.



Bohuslavice nad Vlárí

Obec Bohuslavice nad Vlárí se nachází ve Zlínském kraji, v CHKO Bílé Karpaty nedaleko 5 km vzdáleného města Slavičina a 17 km vzdáleného lázeňského města Luhačovice. Leží v údolí řeky Vlárý, v nadmořské výšce kolem 338 m. Vede zde železniční trať Slavičín – Štítná n. Vl. Ze Slavičina je příjezd po silnici III. tř. Slavičín – Vlachovice.



Březnice

Obec Březnici se rozprostírá pod západními vrcholky Vizovické vrchoviny, jižně od města Zlín. Obec leží v údolí říčky Březnice a od severního okraje obce jsou rozlehlé lesy. V okrajové části těchto lesů je roztroušeno několik chatových osad. Obcí prochází silnice vedoucí ze Zlína do Uherského Hradiště. Nejstarší písemná zmínka o obci je z roku 1397, kdy byla Březnice součástí zlínského panství. V Březnici se nachází památkově chráněný kostel svatého Bartoloměje s gotickým jádrem a první zmínka o tomto kostele je z roku 1437. V 19. století byl kostel přestavěn a tuto podobu si udržel dodnes. V obci se dochoval dům, představující lidovou architekturu 19. století. V období druhé světové války byla obec centrem protifašistického odboje a v roce 1955 byl jihovýchodně od obce umístěn pomník věnovaný památce tohoto odboje.



Březůvky

Březůvky leží v údolí Vizovické vrchoviny, 11 km jižně od krajského města Zlína. První zmínka o obci je z r. 1406, kdy byly Březůvky součástí malenovického panství. Dominantou obce je kaple sv. Anežky České, jež byla slavnostně vysvěcená v roce 2002. Postupně byla doplněna o dvě krásné sochy a unikátní ve dřevě vyřezávanou křížovou cestu. Březůvky se díky svému dobrému přírodnímu zázemí a pro koupání vhodnou vodní nádrží staly cílem převážně letní rekreace obyvatel širokého okolí, což vedlo ke vzniku několika rekreačních chatových lokalit. Pro návštěvníky také nabízí sportovní areál se dvěma hřišti či oblíbenou restauraci Koliba. Mezi dominanty obce patří víceúčelová budova obecního úřadu, kde se nachází kromě samotného úřadu ještě kulturní zařízení s velkým sálem, obecní knihovna a řada dalších služeb jak pro občany obce, tak pro návštěvníky.



Dobrkovice

V západní části Luhačovského Zálesí, v hlubokém údolí Vizovických vrchů leží nevelká vesnice s názvem Dobrkovice. Středem obce teče potok Holomňa, který je přítokem řeky Olšavy. Historicky nejstarší doložený záznam o obci je z roku 1360, kdy byla obec součástí uherskobrodského panství. V katastru obce byl také zaznamenán ojedinělý archeologický nález sekeromlatu kultury s lineární keramikou z doby neolitu. Chráněnou



kulturní památkou v Dobrkovicích je rozměrná barokní socha sv. Jana Křtitele z r. 1744, jedna z nejkvalitnějších sochařských prací v širokém okolí. Mezi další významnou pamětihodnost řadíme dřevěnou zvonici z roku 1832. Mimo krásnou a panenskou přírodu mohou Dobrkovice nabídnout svým občanům a návštěvníkům zejména areál pro sportovní využití včetně nového dětského hřiště, kulturní dům i bohatý každoroční společenský život.

Dolní Lhota

Obec leží v úpatí severní hranice chráněné krajinné oblasti Bílé Karpaty. Obcí protéká říčka Horní Olšava, nazývaná taktéž Štávnice, jejíž vody následně doplňují rezervoár Luhačovické přehrady. Obcí prochází frekventovaná silnice spojující Luhačovice se Zlínem. První písemná zmínka se objevuje až v roce 1449, nicméně území obce bylo osídleno již mnohem dříve. K místním zajímavostem patřil roubený mlýn u silnice směrem na Luhačovice. Byl však poničen zimou a v současné době již prakticky neexistuje. Sportovní aktivity v obci umožňuje tělocvična a 2 víceúčelová hřiště.



Doubravy

Obec se rozkládá v kopcovitém údolí mezi výběžky Vizovické vrchoviny asi 13 km jižně od Zlína. Od severu jsou Doubravy chráněny hradbou lesů, které zabírají polovinu katastrálního území. V nich pramení Kaňovický a Černý potok, odvodňující území. První zmínka o obci je z r. 1406, avšak součástí velkého malenovického panství byla obec pravděpodobně již mnohem dříve. Do dnešních dnů se zachovala celá řada kulturních památek, které můžeme považovat za typické pro Luhačovské Zálesí. Na návsi stojí roubená zvonice z roku 1848 či zděná patrová komora – špýchar u č. p. 21. Pozoruhodností pro turisty je chráněné území Zelené údolí s přírodní památkou Uhliska, kde se vyskytují jedny z posledních rozsáhlejších nivních mokřadů s výskytem ohrožených druhů živočichů a rostlin na Zlínsku.




Horní Lhota

Obec Horní Lhota najdeme v členitém úpatí Vizovických vrchů na samém okraji Valašska. Obcí protéká potok Olše. Nejstarší písemná zmínka o obci je z roku 1449, avšak její existence je od samého počátku spojena s nedalekou




zříceninou hradu Engelsberg, jež pochází z roku 1261 a vévodí skalnatému hřebenu Sehradu. Dominantou samotné obce je farní kostel sv. Diviše. V obci jsou další památkově chráněné objekty, například kamenná Boží muka z počátku 18. století či smírčí kříž u kostela. Obec je situována do rozmanitého přírodního prostředí, které díky přítomnosti dvou turistických tras na území obce a nedaleké cyklostezky vytváří ideální podmínky pro pěší a cyklistické výlety do okolí. V posledních letech byl také vybudován moderní sportovní areál s víceúčelovým hřištěm.

Hřivínův Újezd

Obec leží v malebném údolí Vizovické vrchoviny, přibližně v polovině cesty mezi  Zlínem a Luhačovicemi. První zmínku o obci datujeme k roku 1372, přičemž svůj název vesnice odvozuje od rytířského rodu Hřivínů, kterým toto území dlouho patřilo. Chráněnou kulturní památkou v Hřivínově Újezdě je dřevěný kříž z roku 1877 s řezbářskou výzdobou a dále dvě komory jako doklad lidového stavitelství 19. století – jedná se o komory u č.p. 11 a 19. Kaple svatých Cyrila a Metoděje byla postavena roku 1897, přesně o století později k ní byla přistavena i sakristie. Na území obce se dodnes potkáváme s bohatým společenským životem, který jistě zaujme každého návštěvníka.

Kaňovice

Obec Kaňovice se nachází na severozápadním okraji Vizovických vrchů. Obcí protéká  od severu k jihu Černý potok. První písemná zmínka o obci se datuje k roku 1362. Že jsou zde ovšem dějiny osídlení mnohem delší, o tom svědčí archeologické nálezy v lokalitě, prokazující výskyt popelových jam a střepin z pravěkých dob. Chloubou obce je kaple zasvěcená Panně Marii Prostřednici všech milostí, která byla občany postavena v letech 1951–1952. V obci je od roku 1994 vyhlášeno Ochranné památkové pásmo, které definuje rozsah části obce, ve které stavební objekty podléhají zvláštnímu režimu. Právě proto zde turisté často zavítají na obhlídku těchto venkovských pamětihodností, ukazujících bohatost a nápaditost zdejší architektury. Jednou z nich je i rázovitá hliněná rolnická usedlost č. p. 19 z roku 1788, charakteristická pro Luhačovské Zálesí, která je od roku 2005 v majetku obce a postupně na ní probíhají rekonstrukce.

Kelníky

Vesnice leží na návrší Vizovické vrchoviny v nejzápadnějším cípu Luhačovského Zálesí. Osídlení je zde archeologicky doloženo ojedinělými nálezy kamenných mohyl z doby neolitu a kamenných nástrojů z doby eneolitu. Nejstarší písemná zmínka o obci se ovšem váže k datu 1362, a to z důvodů platby mostného královskému městu Hradišti. V 70. letech 20. století v obci došlo k výstavbě nové kapličky, která byla v letech 1997–1998 nádherně zrekonstruována a zasvěcena sv. Zdislavě. V obci je k vidění i několik historických kamenných křížů. Kelníky můžeme řadit mezi nejmenší obce celé MAS, přesto jsou schopny nabídnout návštěvníkům celou řadu zajímavých aktivit a programů.



Ludkovice

Obec Ludkovice se nachází v těsné blízkosti lázní Luhačovice. Je tvořena dvěma místními částmi – většími Ludkovicemi a severnějším Pradliskem. Poprvé se Ludkovice připomínají v roce 1412, kdy patřily k panství hradu Světlov. Samotný název obce je odvozen od jména Luděk, což znamenalo doslova „ves lidí Ludkových“. Název místní části Pradlisko je pak odvozen od pradláka, nebo-li místa na potoce, kde se pere. Mezi nejvýznamnější historické památky v obci se řadí „Boží muka“ z roku 1692 a kamenný kříž na návsi v Ludkovicích z roku 1761. Vedle přehradní nádrže, vybudované v těsné blízkosti obce, se v Ludkovicích nachází i sportovní areál. V příjemném lesním prostředí se můžete projet také po značené cyklostezce, která umožňuje krásný výhled jak na obě místní části obce, tak i na vodní nádrž.



Luhačovice

Lázeňské město Luhačovice tvoří centrum Luhačovského Zálesí. Luhačovice jsou vzdáleny asi 20 km od krajského města Zlín a jsou největší a nejpopulárnější moravské lázně. Jejich osobitý půvab je významně ovlivněn i zasazením města do atraktivního údolí říčky Horní Olšava (Šťávnice), která tvoří předěl mezi pahorky Bílých Karpat a Vizovických vrchů. Právě na Olšavě byla v roce 1930 dobudována vodní nádrž, chránící lázně před dříve častými povodněmi. Nyní je Luhačovická přehrada sportovní i rekreačním centrem pro návštěvníky. K Luhačovickým náleží 3 integrované oblasti – Řetechov,



Kladná-Žilín a Polichno. Luhačovice se mohou pyšnit dlouhou tradicí lázeňské léčby dýchacích cest, zařívacího ústrojí, diabetu a pohybového aparátu. Proslulé jsou přírodními léčivými prameny, příznivými klimatickými podmínkami a příjemným prostředím, ve kterém se snoubí krásná příroda a typická architektura. Neopakovatelný ráz jim byl dán především zásluhou slovenského stavitele, architekta Dušana Jurkoviče. Na území Luhačovic vyvěrá 16 hydrouhličitanochlorido-sodných kyselek a jeden sirný pramen.

Petrůvka

Přibližně v polovině cesty mezi Slavičínem a Luhačovicemi leží nejvýše položená obec v MAS – Petrůvka. První písemná zmínka o obci je z roku 1449. Petrůvka se může chlubit mnoha archeologickými nalezišti v katastru obce. V místě bývalého rybníka jsou známky někdejšího středověkého opevnění. Z pozdějších dob je pozoruhodných několik pamětihodností, které jsou zapsány do seznamu nemovitých kulturních památek - například socha Panny Marie z roku 1872, o rok mladší kamenný kříž či socha sv. Floriána. Na katastrálním území obce se nachází přírodní památka „U Petrůvky“. Jedná se o louku s bohatou populací silně ohroženého rostlinného druhu – vstavače obecného. Vzhledem ke své nadmořské výšce se Petrůvka profiluje jako atraktivní zimní středisko. K dispozici pro turisty je tu lyžařský vlek typu poma a několik běžeckých tratí, které umožňují nádherné výhledy na nedaleké hřebeny Bílých Karpat a Vizovických vrchů.



Podhradí

Malá obec je situována v malebném údolí pod zříceninou hradu Starý Světlov, obklopená ze tří stran hlubokými lesy. Poprvé se Podhradí připomíná v roce 1563, kdy bylo úzce spjato s panstvím na Novém Světlově. Až do roku 1993 bylo součástí města Luhačovice. V katastru obce můžeme najít pohřebiště z doby bronzové (kultura popelnicových polí s keramikou platěnického typu), turistickou zajímavostí je v centru Podhradí situovaný malý kamenný kříž z roku 1663 a hned nedaleko stojící vzácný strom jeřáb oskeruše – nejstarší svého druhu široko daleko. Nejvýznamnější památkou je ovšem zřícenina hradu Starý Světlov, lokalizovaná přibližně 2 km severně od obce. Vzhledem k nepříznivým historickým okolnostem zbyly z hradu jen nepatrné zbytky. Na konci obce pod úpatím místního nejvyššího vrchu Komonec vyvěrá sirný pramen Sirčena.



Pozlovice

V těsné blízkosti lázeňského města Luhačovice, se nachází městečko Pozlovice. Díky svému umístění patří mezi deset oblastí s nejlepším životním prostředím v České republice. Zdejší lesnatá krajina tvoří plynulý přechod mezi kopcovitým Valašskem a rovinatým Slováckem. Ráz krajiny dotváří přehradní nádrž, vznikla v roce 1930 za protipovodňovým účelem, dnes je však využívána hlavně k rekreačním a sportovně-turistickým aktivitám. Pozlovice patří k nejstarším sídlům Luhačovského Zálesí. První písemná zpráva je z roku 1412, kdy patřily Elišce ze Šternberka na světlovském panství. Nachází se zde mnoho historických památek, patří k nim bezesporu kostel sv. Martina z roku 1642, socha sv. Jana Nepomuckého z roku 1774 či kříž pod kostelem z roku 1763. V dnešní době Pozlovice v oblasti služeb vhodně navazují na lázně Luhačovice, neboť nabízejí pestrou síť rehabilitačních pavilónů, hotelů, restaurací a kulturních programů. Vzhledem k přítomnosti přehrady nechybí v nabídce půjčování lodiček, stejně tak jsou možné výlety na horském kole či vyhlídkové jízdy na koních po okolí.



Provodov

Provodov se rozkládá ve Vizovické vrchovině v nejsevernější části Luhačovského Zálesí. Historicky první písemná zmínka z roku 1412 uvádí, že Provodov náležel k hradu Světlov. I sem sahalo panství, které neslo jméno majitelů z rodu Serenyiů, a to až do roku 1945. Nedaleko od obce na návrší Maleniska stojí známé mariánské poutní místo s kostelem zasvěceným Panně Marii Sněžné. Původně zde stála kaple, avšak ta byla v roce 1750 přestavěna do podoby kostela. Poblíž je pramen, údajně s léčivými účinky. Za zmínku jistě stojí socha sv. Jana Nepomuckého či „Boží muka“ u fary. Nyní se v obci odehrává bohatý kulturní program a společenský život. V letních měsících se v prostorách letního kina pořádá malý filmový festival. Přes obec je vedena cykloturistická stezka, spojující Zlín s Luhačovicemi.




Rudimov

Obec Rudimov se nachází v nejnižnější části MAS mezi lesnatými kopci v údolí potoka Třešňůvky. Katastr celé obce tak spadá do chráněné krajinné oblasti Bílé Karpaty.




První písemná zmínka o obci pochází z roku 1440, kdy byla součástí sehradického statku. Z dob ještě dávnějších má Rudimov četné archeologické nálezy, a to z období neolitu a doby bronzové, např. halštatské popelnice a sídliště či slovanské mohyly. Pozornost archeologů i obyčejných turistů dodnes přitahuje hradisko Gradca, situované v blízkém zázemí obce. V historii obce stojí za zmínku i její těžební minulost, v 19. století se zde dolovala železná ruda. K novějším památkám v obci patří šestihranná roubená zvonička z roku 1780 a dřevěný, bohatě vyřezávaný kříž z roku 1820 či pomník padlých rudimovských občanů z let 1914-1918. K rekreaci a oddychu místních i turistů slouží víceúčelová nádrž ke koupání, nedávno spravené výletišťe v centru obce a bezprostředně za obcí se každým rokem v půli léta pořádá největší hudební festival.

Sehradice


Obec leží v údolí Horní Olšavy, která zde vytváří hranici mezi horskou soustavou  přírodního parku Vizovických vrchů a chráněné krajinné oblasti Bílé Karpaty. První zmínku o obci datujeme k roku 1131, což Sehradícím dává punc jednoho z nejstarších sídel v MAS. Významným bodem, který spoluurčoval historický význam Sehadic, byl nedaleký hrad Engelsberg, později nazývaný Sehrad či Sehradice. Jeho životnost ovšem nebyla nikterak dlouhá, dobové materiály již z 16. století o něm mluví jako o zbořeništi. Chráněnou kulturní památkou v obci je kamenný kříž lidového charakteru. Do dnešních dnů žije obec pestrým společenským životem. Více než před jedním stoletím zde byla založena dechová hudba „Sehradanka“, která dodnes na počest místního významného muzikantského rodu Maňasů pořádá festival dechových muzik „Maňasovy Sehadice“. Obec také disponuje lyžařským vlekem a příjemným areálem ke koupání a vodní rekreaci.

Slavičín

Slavičín je největší město Luhačovského Zálesí. Město se nachází v malebném  prostředí předhůří Bílých Karpat, přibližně 13 km od lázní Luhačovice. Slavičín se dodnes pyšní třemi místními částmi, a to Nevšovou, Divnicemi a Hrádkem. Slavičín patří k nejstarším osadám jižního Valašska. První historická zmínka pochází již z roku 1141, ale přesnější písemné prameny o něm pocházejí z roku 1256, kdy byl věnován olomouckým arcibiskupem jako léno Helembertovi de Turri. Nejstarší stavbou ve městě je kostel sv.

Vojtěcha ze 13. století a svůj osobitý půvab má i barokní zámek z roku 1750, který v dnešní době funguje jako restaurace. Slavičín zažívá v posledních letech všestranný dynamický rozvoj. Silná je především nová výstavba, zajímavě měnící se tvář centra. Jistou raritou v celorepublikovém měřítku je Pivečkův lesopark, kde sochařská díla ze dřeva vytváří unikátní a kouzelnou atmosféru vhodnou pro aktivní odpočinek. Pozadu nezůstává ani kulturní život ve Slavičíně, plný divadelních a tanečních představení či hudebních koncertů. V posledních letech došlo k rozmachu všech druhů sportovišť včetně cykloturistických tras, městu nechybí ani kapacity pro vodní rekreaci.

Slopné


Obec Slopné leží v údolí řeky Horní Olšavy ve východní straně Luhačovského Zálesí.  Vznik obce je datován do počátku 13. století, první doložená písemná zmínka se nachází v archivech arcibiskupství olomouckého v zakládací listině cisterciáckého kláštera ve Vizovicích z roku 1261. Významnou kulturní a společenskou funkci si v obci udržuje kostel sv. Rocha. K přírodním památkám obce patří Čertovo kopyto a Rudovka (naleziště těžby rud), situované v nejvyšším místě katastru pod Klokočím. V oblasti Křešova se nachází minerální sirnatý pramen „Sirkovice“. Díky sportovním sdružením se mohou turisté a zejména místní obyvatelé účastnit zajímavých akcí. Například od roku 1963 se v obci pořádají lyžařské a sáňkařské závody, uskutečňované na zdejším lyžařském vleku typu poma. Mezi obcí Slopné a nedalekou Loučkou se rozprostírá malá vodní nádrž, která je v letních měsících cílem mnoha návštěvníků.

Velký Ořechov

Obec se rozkládá na návrší Vizovické vrchoviny, v západní části Luhačovského Zálesí. První písemná zmínka o obci je z r. 1141 z listiny olomouckého arcibiskupa Jindřicha Zdíka. Nejvýznamnější stavbou a kulturní památkou je zde budova farního kostela sv. Václava, postavená podle architekta z okruhu Domenica Martinelliho na počátku 18. století. Dalšími chráněnými památkami v obci je barokní socha sv. Jana Nepomuckého z r. 1733 na návsi a barokní socha sv. Josefa na podstavci s pozoruhodným rostlinným dekorem. Obec se nachází v rozmanitém přírodním prostředí, umožňujícím poznávání krásy okolní krajiny. V posledních letech byly zrekonstruovány sportovní plochy včetně dětského hřiště,

místních komunikací a občanské vybavenosti, což zlepšuje kvalitu života v obci pro místní obyvatele i návštěvníky obce.

Želechovice nad Dřevnicí

Želechovice nad Dřevnicí leží východně od města Zlína, na levém břehu řeky  Dřevnice. Do roku 2009 byly Želechovice nad Dřevnicí místní částí statutárního města Zlína. V katastru Želechovic se nacházejí také dvě chráněná území, a to přírodní rezervace Bukové hory a přírodní památky Pod Drdolem a Na Želechovických pasekách. V obci stojí za zhlédnutí kostel svatého Petra a Pavla a pomník padlým v 1. a ve 2. světové válce.

HISTORIE LÁZNÍ A NEJZNÁMNĚJŠÍ PRAMENY

Historie lázní

V roce 1669 vydal fyzik a lékař Jan Ferdinand Hertod z Totenfeldu písemnou zprávu o existenci luhačovských minerálních pramenů. Ve spisu popsal chemické složení luhačovské vody, způsob pitné léčby a úspěšné výsledky léčení. Díky tomu začali do Luhačovic přijíždět první návštěvníci, kteří se chtěli přesvědčit o léčivé moci luhačovských vod. V roce 1790 byla zahájena léčba přírodními minerálními koupeli. Do té doby byla léčba prováděna pouze pitnou formou. Vznik lázní se přisuzuje šlechtickému rodu Serényjů v 18. století, když dal hrabě Vincenc postavit první léčebná a také ubytovací zařízení. V 19. století začal hrabě Jan Serényi lázně zdokonalovat a také pojmenoval všechny známé léčebné prameny křestními jmény, podle příslušníků rodu. Díky slovenskému architektovi Dušanovi Jurkovičovi, který dal lázním svou originální architekturu, mají lázně nenapodobitelný a neopakovatelný ráz. Další výstavba lázeňských objektů pokračovala zejména podle návrhů architektů Oskara Pořízky a Emila Králíka. K velkému rozkvětu lázní došlo po roce 1902 založením Akciové společnosti Lázně Luhačovice, v jejímž čele stál MUDr. František Veselý. Akciovou společností byly Lázně Luhačovice až do roku 1948, poté byli Lázně ve vlastnictví státu a od roku 1992 jsou opět akciovou společností až doposud.

Minerální prameny

Každou hodinu se zde na povrch vytéká 15 tisíc litrů minerální vody, obsahující velké množství rozpuštěných minerálních látek, zejména sodík, vápník, kyselinu uhličitou, hořčík, chlór, bróm, jód a rozpuštěný oxid uhličitý. Teplota vyvěrajících pramenů se pohybuje mezi 10–12 °C

Vinentka

Pramen Vincentka je nejznámějším luhačovských pramenem. Vyvěrá za kolonádou v severním úpatí Velké kamenné. Byl pojmenován podle majitele zdejšího panství hraběte Vincence Serényiho. Slouží k pitné léčby, ale také k léčebným inhalacím. Několik století žádaná i v zahraničí, k dostání v lékárnách, vybraných obchodech a síti některých supermarketů po celé ČR. Vydátnost pramene je 10-12 l/min.

Aloiska

Patří mezi nejstarší lázeňské minerální prameny. Vyvěrá v parku nad Bílou čtvrtí na jihozápadním úpatí Velké Kamenné asi o 30 metrů výše než ostatní prameny.

Využívá se k pitné léčbě, převážně při onemocnění zažívacích orgánů, ale i k léčbě inhalační. Průměrná vydatnost pramene jsou jen 3 l/min.

Ottovka

Nedaleko lázeňského náměstí byl postaven kruhový pavilon a malá výtoková kašna, kde voda vytéká nepřetržitě po celý rok. Minerální voda pramene Ottovka se používá se k pitné kúře. Vydatnost pramene je podobná jako u Aloisky pouze 3 l/min. Pramen nese název podle dalšího z rodu Serényiů, hraběte Otty.

Pramen MUDr. Františka Šťastného

Tento pramen vyvěrá na severozápadním úpatí Velké Kamenné severozápadně od Lázeňského divadla. Je užívána k pitné léčbě. Výtok pramene je zregulován na výdej 5 l/min.

Pramen Sv. Josefa

Tento nejmladší z pramenů v Luhačovicích vyvěrá v blízkosti kostela Svaté Rodiny.

Pro svou nízkou mineralizaci je voda velmi vhodná k pitné léčbě při onemocnění trávicího ústrojí, dýchacích cest a k uhličitým koupelím. Vydatnost pramene je 30 l/min.

Pramen Nový Jubilejní

Pramen byl slavnostně zpřístupněn 8. září 2013. Nachází se na Lázeňském náměstí mezi Společenským domem a vilou Alpská růže. Tento přírodní léčivý pramen leží v hloubce 50,5 m a používá se k přírodním minerálním koupelím a inhalacím.

Sirný pramen

Je jedním z nejvydatnějších luhačovických pramenů a jako jediný nemá vlastnosti uhličitých kyselků. Jde o nemineralizovanou vodu, která má v 1 l pouze 0,6 g nerostů, ale obsahující sirovodík. Vyvěrá na levém břehu Horní Olšavy mezi lázeňskými garážemi a opuštěným lomem. Používá se v sirných lázních k sirným koupelím. Při vstupu do slatinných lázní je možné tento pramen i ochutnat.

MALOPLOŠNÁ CHRÁNĚNÁ ÚZEMÍ

Přírodní památky

Čertův kámen

Přírodní památku Čertův kámen tvoří skalní útvar v lesním porostu na severovýchodním úbočí kopce Rýsov (542,3 m). Leží v nadmořské výšce 435 - 485 m, ve Vizovické vrchovině, asi 1 km jihozápadně od obce Provodov.

Katastrální území: Provodov a Ludkovice

Celková výměra: 1,8572 ha

Vyhlášení: 1991

U Petrůvky

Přírodní památka U Petrůvky je situována v horní části údolního svahu na levém břehu levostranného přítoku potoka Horní Olšava. Je situována v Luhačovické vrchovině v nadmořské výšce 395 až 445 m asi 0,5 km od obce Petrůvka

Katastrální území: Petrůvka u Slavičina

Celková výměra: 2,27 ha

Vyhlášení: 1982

Na Želechovských pasekách

Jedná se o kamenitou, zčásti křovinatou a zalesněnou stráň. Nachází se na pravém údolním svahu potoka Vidovky v nadmořské výšce 310 až 340 m, na severozápadním okraji ve Vizovické vrchovině, asi 250 m východně od silnice z Želechovic, místní části Obůrek do Provodova.

Katastrální území: Želechovice nad Dřevnicí

Celková výměra: 0,3390 ha

Vyhlášení: 1949

Zelené údolí

Přírodní památku tvoří minerální pramen, který se teče mezi Želechovicemi a Provodovem v údolí potoka Vidovka v lokalitě nazývané „Zelené údolí“, ve spodní části areálu blízko rekreačních chat.

Katastrální území: Želechovice nad Dřevnicí

Vyhlášení: 2000

Želechovské paseky

Jedná se o minerální pramen, který je situován v zalesněném údolí pravostranného přítoku potoka Obůrek jihovýchodně od obce Želechovice nad Dřevnicí, asi 400 m od areálu zemědělského družstva.

Katastrální území: Želechovice nad Dřevnicí

Celková výměra: 0,0002 ha

Vyhlášení: 2000

Pod Drdolem

Přírodní památka Pod Drdolem je tvořena úzkým pásem louky a lesa v délce asi 125 m, orientovaným ve směru východ-západ. Nachází se asi 4 km jihovýchodně od středu obce Želechovice nad Dřevnicí, v nadmořské výšce 435 až 440 m.

Katastrální území: Želechovice nad Dřevnicí

Celková výměra: 0,25 ha

Vyhlášení: 1972

Uhliska

Uhliska se skládají ze dvou částí navzájem propojených ochranným pásmem. Část Uhliska představuje mokřadní louky s tůněmi v nivě podél Černého potoka v délce asi 1,5 km, část Velká bučina zbytek zachovalé staré bučiny. Leží ve Zlínské vrchovině asi 1 km severovýchodně od obce Doubravy v nadmořské výšce 320 až 360 m.

Katastrální území: Doubravy

Celková výměra: 13,6583 ha

Vyhlášení: 1991

Na návštěvě v dřevěné ZOO Pivečkův lesopark ve Slavičíně

Půvabné místo zapasované do lesa slouží k odpočinku, rekreaci, dokonce i společenskému a sportovnímu vyžití všech návštěvníků. Pivečkův lesopark je svým specifickým konceptem a vybavením obzvláště vhodný pro návštěvu rodin s dětmi. V lesoparku je k nalezení hned několik přírodních soch s pohádkovou a zvířecí tematikou.

Ekopark Starý Světlov v Podhradí

Ekopark Starý Světlov je zajímavá turistická atrakce, která představuje zdejší zachovalou přírodu spolu s bohatou historií. Uvnitř ekoparku je několik informačních panelů naučné stezky Pod Starým Světlovem a spoustu dřevěných herních i naučných prvků. Dřevěné sochy dokreslují v ekoparku jedinečnou atmosféru.

Přírodní rezervace

Bukové hory

Přírodní rezervaci tvoří lesní porosty v podhřebenové části na svahu se severní až severovýchodní expozicí v závěru údolí potoka Vidovka. Leží v nadmořské výšce 425 až 460 m, asi 250 m severozápadně od chatové osady Zelené údolí ve Vizovické vrchovině.

Katastrální území: Želechovice nad Dřevnicí

Celková výměra: 2,028 ha

Vyhlášení: 2001

Přírodní parky

Přírodní park Želechovické paseky

Přírodní park vznikl s cílem ochrany dochovaného krajinného rázu na území se soustředěnými významnými přírodními a estetickými hodnotami krajiny. Účelem je zachování, ochrana a podpora přírodních a kulturních hodnot vyvážené krajiny.

Katastrální území: Želechovice nad Dřevnicí, Kudlov, Jaroslavice

Celková výměra: 1047,9 ha

Vyhlášení: 2001

Památné stromy

Na území se nachází nejen stromy, jejich skupiny a stromořadí, které byly podle zákona o ochraně přírody a krajiny za památné prohlášeny, ale i řada dalších významných dřevin, které pro jejich stáří, mohutnosti či historické souvislosti jsou uváděny za památné. Na území MAS byly jako památné stromy vyhlášeny:

Kaňovice: Lípa u kaple v Kaňovicích

Provodov: Lípa na Malenisku

Želechovice nad Dřevnicí: Hašpicova Lípa, Lípy u kostela v Želechovicích, Lípa u mlýna, Lípa u Sokolovny, Vidovský dub

SEZNAM NEZISKOVÝCH ORGANIZACE

Obec	Název neziskové organizace			
Biskupice	Ornitologický klub ČR	Kynologický klub	SDH Biskupice	TJ Tatran Biskupice
Bohuslavice nad Vláří	SDH Bohuslavice nad Vláří	TJ Sokol Bohuslavice nad Vláří		
Bohuslavice u Zlína	Klub bohuslavické mládeže	MS Kříby Bohuslavice - Březnice	Spolek bohuslavických pradelnek	TJ Sokol Bohuslavice u Zlína
	SDH Bohuslavice u Zlína	Český zahrádkářský svaz		
Březnice	TJ Sokol Březnice	Intercup Zlín	Český zahrádkářský svaz	SDH Březnice
	Římskokatolická farnost	Klub švýcarských salašnických psů o.s.		
Březůvky	MS Strážná Březůvky-Doubavy	Sdruž.občanů pro výstavbu a údržbu kaple	Sdružení pro výstavbu kaple v Doubavách	SK Březůvky
	Studentská tvůrčí unie	TJ Stavosvit Zlín Březůvky	Český zahrádkářský svaz ZO Březůvky	SDH Březůvky
Dobrkovice	Sokol Dobrkovice	SDH Dobrkovice		
Dolní Lhota	Dechová hudba Lhoňanka	TJ Dolní Lhota	SDH Dolní Lhota	
Doubavy	TJ FC Doubavy	Český svaz chovatelů	SDH Doubavy	Zelené údolí u Doubrav
Horní Lhota	"NOS OMNIS"	Alternativa, sdružení pro ochranu práv dětí	Sportovní klub Horní Lhota	Český zahrádkářský svaz
	SDH Horní Lhota	Římskokatolická farnost		
Hřivínův Újezd	Český svaz včelařů	SDH Hřivínův Újezd	Český zahrádkářský svazu	
Kaňovice	MS Hřivínův Újezd-Kaňovice	TJ Hřivínův Újezd-Kaňovice	SDH Kaňovice	
Kelníky	Kelnický folklorní kroužek Fěrtůšek	SDH Kelníky	EVENTIS, o.p.s.	
Ludkovice	DH MIKEL TEAM	Montessori rodinné centrum Zlín o.s.	MS Zálesí Ludkovice	Singulární společnost Ludkovice
	TJ Ludkovice	Triotus Production	SDH Ludovice, SDH Pradlisko	Český zahrádkářský svaz
Luhačovice	Holky v akci	Přátelé krajiny	Aureur cruor o.s.	BAV SE, o. s.
	Jurkovičův svět, o.s.	BIKE TEAM LUHAČOVICE	DÍVČÍ SAXOFONOVÝ SOUBOR	Em.Co o.s.
	Evarcha	Fotbalová akademie	FC Luhačovice	HADRON CLUB
	Jezdecký klub LUHATURF	Jezdecký klub NADLESÍ	Jezdecký klub P & L	Jezdecká stáj JOSPO
	KRPŠ při SOU Luhačovice	KRPŠ RŠ Luhačovice	KRPŠ ZŠ Luhačovice	KORUNKA LUHAČOVICE
	Luhačovice	LUHOvaný VINCENT	Malé Zálesí	MS Kladná Žlín
	MS Polichno	MS Řetěchov -Skalky	Divadelní Luhačovice	Literární Luhačovice
	Slunná Luhačovice	Spiti Sapan	Tenisový klub 2000	Sign.spol Luhačovice
	Sing.spol.Řetěchov	Svaz zdravotní a sociální	Pěvecký sbor Leoše	Sing.spol.podlínků

Strategie komunitně vedeného místního rozvoje MAS Luhačovské Zálesí pro období 2014 – 2020

		péče ČR Lázně	Janáčka	Kladná-Žilín
	Společnost přátel ZUŠ	TJ Slovan Luhačovice	ToNeON o.s.	Junák
	Svaz českých lékařů	Odbor kostnické jednoty	Rally team	SDH Kladná Žilín
	SDH Luhačovice	SDH Polichno	SDH Řetěchov	Svaz tělesně postižených
	Sokol Luhačovice	Český zahrádkářský svaz	Lesní správa	REGION 2000 plus
	PHCR Hotel Fontána	SKI sport Luhačovice	Charita Svaté rodiny	Římskokatolická církev
Petrůvka	MS Sudinka-Petrůvka	TJ Sokol Petrůvka	Lyžařský klub Petrůvka	SDH Petrůvka
Pozlovice	Heinz Moto Sport	Jezdecký klub AGRAMM	Jezdecký klub Vunderle	Poselství života o.s.
	Rybářský svaz	TJ SOKOL Pozlovice	ZA Pozlovice	Český svaz včelařů
	Český zahrádkářský svaz	Junák	SDH Pozlovice	1410 TOM Pozlovice
	Římskokatolická církev			
Provodov	SLUNÍČKO	Dechová hudba Provodovjané	FC RAK Provodov	Leluja
	Lesní singul. sdružení	MS PROVODOV	MS Rýsov	MS Světlov
	OS-AMOS	PROVODOV	SRPŠ při ZŠ Provodov	Český svaz včelařů
	UnArt Provodov	SDH Provodov	Římskokatolická farnost	
Rudimov	MS Rudimov	TJ Sokol Rudimov	SDH Rudimov	
Sehradice	Klub seniorů Sehradice	MS Sehradice	Sing.spol. Sehradice	TJ Sokol Sehradice
	TSAMPA	Zsampa	Český svaz včelařů	Moravský rybářský svaz
	SDH Sehradice			
Slavičín	Klub motorového paraglidingu	Sdružení modelářských klubů	Asociace regionální partnerů	Asociace rodičů a přátel Gymnázia Jana Pivečky
	Přátelé z lásky	Mateřské centrum	Nevšová dětem	Výstavba kaple Slavičín
	Arena club Slavičín	Armypark Slavičín	BTS racing	Cyclo Team RACING
	Divadlo PAŘEZ	FC TVD Slavičín	Hoby Kros Slavičín	Klub mladých Slavičín
	Klub MS Slavičín-Hrádek	Klub přátel historie Slavičína	Klub vojenské historie Slavičín	Kuželkářský klub
	Kyokushin karate klub	Lyžařský oddíl	MS Nevšová	NK Slavičín
	JOUBÍNEK	Ochránci přírody Slavičín	UnArt	SK ZAHRADNÍ SLAVIČÍN
	TJ. Nevšová	Pěvecký sbor CANTARE	R-Ego	RC RALLYE KLUB
	Sdružení rodičů ZŠ Slavičín-Vlára	Sdruž.rodičů,přátel dětí a školy ZUŠ Slavičín	Společ.rodičů při MŠ Mír Slavičín	Pracovníci obuvnického průmyslu Prabos plus
	SemTamFór	Sportovní kluby Slavičín	TJ Divnice	VELO Club
	Zahrádkářské sdružení 2	Valašský aeroklub	Zahrádkářské sdružení Vlára	Zahrádkářské sdružení 1
	Tenisový klub	Život trochu jinak	4xS	Spolek Diaklub

Strategie komunitně vedeného místního rozvoje MAS Luhačovské Zálesí pro období 2014 – 2020

	AutoMotoKlub	Český svaz včelařů	Český zahrádkař.svaz	Junák
	Kynologický klub	Moravský rybářský svaz	UnArt Slavičín	Orel Jednota
	SDH Bohuslavice nad Vlčí	SDH Divnice	SDH Hrádek	SH ČMS -Okresek Slavičín
	TJ Sokol Slavičín	Českých zahrádkářský svaz "U rybníku" Slavičín	Svaz civilních zaměstn. armády	Stavební bytové družstvo OBZOR
	ČSOP Zálesí	Charita sv. Vojtěcha	OS KOVO MOEX	Luhačovské Zálesí
	Nadace Jana Pivečky	OS zdravotnictví a social. péče ČR	Římskokatolická farnost	Sbor Církve adventistů sedmého dne
	Svaz tělesně postižených	ČSOP Slavičín 57/04	Vzdělávací, sociál. a kulturní středisko	
Slopné	Jeden na jednoho	MS Slopné	TJ Sokol Slopné	SDH Slopné
Velký Ořechov	MS Velký Ořechov	TJ Sokol Velký Ořechov	VENKOVART	Český svaz včelařů
	Český svaz chovatelů	SDH Velký Ořechov	SRPŠ	Římskokatolická církev
	Český zahrádkářský svaz			
Želechovice nad Dřevnicí	MX TEAM VALACH	Ta východní část Želechovic	MS Želechovice nad Dřevnicí	Sdružení singulárních domkařů Zlín - Štípa
	VIDOVY	JK Zamoranč o.s.	SK Želechovice	Racing club Zlín
	Spolek valašských starců	Želechovice	Římskokatolická farnost	Školní sportovní klub
	SDH Želechovice – Paseky SDH Želechovice	SH ČMS - OKRSEK č. 8 - Želechovice n./Dř.	TJ Sokol Želechovice nad Dřevnicí	SRPŠ Želechovicích nad Dřevnicí
	Cyklistický klub Želechovice nad Dřevnicí	Klub seniorů Paseky	Český červený kříž	

TECHNICKÉ VYBAVENÍ OBCÍ

Biskupice

Obec nemá vybudovanou soustavnou kanalizační síť. Stoky jednotné kanalizace pokrývající převážnou část zastavěného území, jsou ve správě obecního úřadu. Do kanalizace jsou zaústěny splaškové odpadní vody a to předčištěné v septicích i bez předchozího čištění. Kanalizace je vyústěna do recipientu (Ludkovického potoka), kde způsobuje značné estetické a hygienické závady.

Obec Biskupice má v současné době vybudovány část veřejné vodovodní sítě, která je v majetku VaK Zlín a. s. a vodovodní řády 2. a 3. etapy jsou ve vlastnictví obce Biskupice, v provozu Moravské vodárenské, a. s. Vodovod je součástí SV Stanovnice se zdrojem ÚV Karolínka. Ze zemního vodojemu Ludkovice je voda přes rozvodnou síť Ludkovic dopravena do vodojemu Biskupice. Z tohoto vodojemu je obec zásobena rozvodnou vodovodní sítí v jednom tlakovém pásmu. Vodovod je napojen na stávající veřejný vodovod a sestává z dílčích řádů. Ve zbývajících částech obce, kde není vybudován veřejný vodovod, jsou obyvatelé zásobeni z vlastních zdrojů – studní.

Bohuslavice u Zlína

V obci není vybudována soustavná kanalizační síť. Stoky ve správě obce, které byly vybudovány postupně od roku 1960, jsou z části nevyhovující svým technickým stavem a částečně i kapacitou. Kanalizace je na mnoha místech vyústěna do Březnického potoku a jeho bočních přítoků. Kanalizace ze starších objektů zástavby jsou obvykle řešeny tak, že splašky z WC jsou svedeny do septiků případně žump a odpadní vody z umyvadel a van jsou většinou zaústěny přímo do kanalizace nebo do Březnického potoku. U novější zástavby jsou odpadní vody předčištěny v septicích, u několika objektů je realizována malá domovní čistírny odpadních vod.

Obec Bohuslavice u Zlína nemá vybudován veřejný vodovod. Obyvatelé jsou zásobeni z vlastních zdrojů – převážně studní. V posledních letech se projevuje v obci, která se nachází v hlubokém údolí potoka Březnice, výrazný nedostatek pitné vody. Z tohoto důvodu je

vybudování veřejného vodovodu nezbytné. V obci ani v jejím blízkém okolí není dosažitelný potřebný zdroj vody a proto je navrženo napojení na SV Zlín se zdrojem vody ÚV Tlumačov.

Bohuslavice nad Vlárí

V obci Bohuslavice nad Vlárí je nesystémově vybudována jednotná kanalizační síť. Pravobřežní část je v dobrém technickém stavu, na levém břehu jsou starší stoky se závadami na revizních šachtách a uličních vpustích. OV splaškové jsou likvidovány převážně v septicích a žumpách s přepady do kanalizace event. přímo do toku. Ojedinele jsou vypouštěny OV i bez předčištění. V obci se nachází průmyslový areál – bývalé ZD, který má likvidaci a vypouštění OV řešeno samostatně.

Sídlo má vybudován veřejný vodovod, který je v majetku VaK Zlín a. s. – provoz Slavičín. Vodovod je součástí SV Stanovnice se zdrojem vody – vodárenskou nádrží Karolinka + ÚV.

Březnice

V obci není vybudována soustavná kanalizační síť, ale pouze pár krátkých stok lokálního významu, které odvádí odpadní vody do Březnického potoku. Kanalizace, vybudovaná v letech 1960 – 1980, je ve správě obce. Zásobování obce Březnice vodou je zpracován v I. a II. etapě. Vodovod je napojený na SV Zlín, řídicím vodojemem je vodojem Kudlov.

Březůvky

Zastavěné území obce je odkanalizováno kombinovaným kanalizačním systémem. Část je odkanalizována jednotnou kanalizací, která je zaústěna do recipientu, protékajícího zastavěným územím obce, případně volně do terénu. Tato kanalizace je ve správě VaK Zlín, a. s. Malá část kanalizace je ve správě obce. Většina rodinných domů je do kanalizačních stok zaústěna po předčištění v biologických septicích, část objektů je zaústěna bez čištění, což způsobuje hygienické a estetické závady. Vyústění jednotné kanalizace volně do terénu, které jsou situovány západně nad jímacím územím vodovodního systému Březůvky, se nacházejí v pásmu hygienické ochrany vodního zdroje 2. stupně.

Obec Březůvky má částečně vybudován veřejný vodovod z roku 1989, který je v majetku a správě obce. Zdrojem vody je vlastní jímací území Březůvky se třemi vrty. U vrtů je vybudována ČS, kde dochází k hygienickému zabezpečení vody.

Dobrkovice

V obci je nesytemově vybudováno několik úseků jednotné kanalizace, do níž jsou zaústěny dešťové a splaškové odpadní vody. Kanalizace je vyústěna několika výústěmi do obcí protékajícího potoka Holomňa. Splaškové odpadní vody jsou do kanalizace napojeny povětšinou po předchozím předčištění v septicích či žumpách, ojediněle bez předčištění. Některé nemovitosti jsou zaústěny do toku přímo. Tento stav způsobuje, zvláště při nižších vodních stavech v toku, hygienické a estetické závady.

V části obce Dobrkovice je vybudován vlastní vodovodní systém z roku 1975 – 1978, sestávající z vlastního zdroje – studny, odkud se voda čerpá do vodojemu. Z vodojemu je gravitačně zásobována západní část obce. Zbývající část zástavby je zásobována pitnou vodou z několika studní v obci. Je uvažováno s vybudováním veřejného vodovodu, který bude součástí SV Luhačovice.

Dolní Lhota

V obci je vybudována kanalizační síť, která pokrývá pouze částečně zastavěnou část obce. Do kanalizace jsou zaústěny dešťové i splaškové odpadní vody. Splaškové vody jsou zaústěny po předčištění v septicích, ale i přímo bez předchozího předčištění. Vyústění nečištěných odpadních vod do recipientu (Šťávnice) způsobuje značné hygienické i estetické problémy. Luhačovický potok (Šťávnice) je následně zaústěn do Luhačovické vodní nádrže sloužící k rekreaci. Kanalizace je ve správě obecního úřadu.

Obec Dolní Lhota má vybudován veřejný vodovod, který je v majetku a správě VaK Zlín a. s. Vodovod je součástí SV Luhačovice, zdrojem vody jsou jímací území Horní Lhota a Komonec. Přívodním řadem je z těchto prameniště dopravována voda přes obce Horní a Dolní Lhota do města Luhačovice. V centru obce Dolní Lhota z tohoto původního přivaděče odbočuje nový řad, který je veden mimo zastavěné území obce. Oba přivaděče se opět pod obcí propojují a pokračují směrem na město Luhačovice.

Doubravy

Obec nemá vybudovanou soustavnou kanalizační síť. Stoky, pokrývající převážnou část zastavěného území, jsou ve správě obecního úřadu. Kanalizace byla budována jako jednotná, jsou do ní zaústěny dešťové odpadní vody, splaškové odpadní vody z občanské vybavenosti i bytového fondu předčišťované v septicích, ale i bez předchozího předčištění. Kanalizace je vyústěna do recipientu – Kaňovického potoka, kde způsobuje značné hygienické i estetické závady. Technický stav sítě je různorodý.

V obci Doubravy je nově vybudován veřejný vodovod z roku 1998 ve správě VaK Zlín a. s. Zdrojem vody je vodárenská nádrž Ludkovice s úpravnou vody, respektive SV Stanovnice. Z ní je voda dopravována přes vodojem Hřivínův Újezd do zemního vodojemu Velký Ořechov. Voda je do obce přiváděna přívodním řadem ze zemního vodojemu Velký Ořechov. Vodovodní síť zásobuje Doubravy v jednom tlakovém pásmu.

Horní Lhota

V obci Horní Lhota je vybudována nesoustavná jednotná kanalizační síť, která nepokrývá celé současně zastavěné území obce. Jsou do ní zaústěny dešťové vody z vozovek a nemovitostí; splaškové odpadní vody jsou do kanalizace, resp. přímo do toku, zaústěny pouze po předčištění v septicích a žumpách – ojediněle bez čištění; tento stav je zcela nevyhovující a způsobuje značné závady v toku. U nově realizovaných rodinných domů je instalováno několik domovních čistíren či jímek k vyvážení. Technický stav stávající kanalizace je ve špatném technickém stavu.

Obec Horní Lhota má vybudován veřejný vodovod, který je v majetku a správě VaK Zlín a. s. Na katastrálním území obce se nachází několik zdrojů vody, které slouží pro obec Horní Lhota a dále zásobují SV Luhačovice. V Horní Lhotě se nacházejí dvě jímací území. Jedná se o jímací území Komonec a jímací území Horní Lhota s úpravnou vody. Z prameniště Horní Lhota je voda dopravena gravitačně do zemního vodojemu. Z tohoto vodojemu je pak zásobena obec rozvodnou vodovodní sítí v jednom tlakovém pásmu.

Hřivínův Újezd

Obec Hřivínův Újezd nemá vybudovanou soustavnou kanalizační síť. Stávající kanalizace pokrývá větší část obce, je jednotného systému a je ve správě obce. Splaškové odpadní vody jsou do kanalizace zaústěny po předčištění v septicích, žumpách, případně bez předčištění. Stoková síť je několika výustěmi zaústěna do Černého či Kaňovického potoka.

Obec Hřivínův Újezd má vybudován veřejný vodovod, který je v majetku a správě VaK Zlín a.s. Vodovod byl vybudován postupně roku 1957 původně s vlastním zdrojem vody. Nyní je zdrojem vody SV Stanovnice (Vlára) – vodárenská nádrž Karolínka s úpravnou vody. Stávající systém zásobování obce vodou ze SV Vlára je vyhovující a zůstane zachováno i do budoucna.

Kaňovice

Kanalizace pokrývá prakticky celou zastavěnou část obce. V obci Kaňovice nebyla kanalizace budována jako soustavná síť, je ve správě obce a má charakter jednotné sítě. Splaškové odpadní vody z jednotlivých nemovitostí jsou do stokové sítě zaústěny po předčištění v septicích či žumpách, ojediněle bez předchozího předčištění. Recipientem je Černý potok, do kterého ústí kanalizační síť několika výustěmi.

Obec Kaňovice je zásobena vodou z veřejné vodovodní sítě, která je ve správě a majetku VaK Zlín a. s. Vodovod je součástí SV Luhačovice. Zdrojem vody je vodárenská nádrž Ludkovice s úpravnou vody, respektive SV Stanovnice. Z čerpací stanice v ÚV je voda dopravena přes přerušovací vodojem do zemního vodojemu Hřivínův Újezd. Z tohoto vodojemu je vodovodním přivaděčem zásobena obec Kaňovice i Hřivínův Újezd.

Kelníky

Obec je odkanalizována stokami jednotné kanalizační sítě ve správě obce. Do těchto stok jsou kromě dešťových vod zaústěny také splaškové odpadní vody předčištěné v septicích, ale i splaškové odpadní vody bez předchozího předčištění. Stávající kanalizace jsou vyústěny do otevřených příkopů resp. volně do terénu. Obec Kelníky má vybudován veřejný vodovod, který je v majetku obce a je provozován obcí.

Ludkovice

V obci Ludkovice byla postupně budovaná jednotná kanalizace, která je ve správě obecního úřadu, do níž jsou zaústěny odpadní vody z jednotlivých domů, po předčištění v septicích, žumpách a malých domovních čistírnách. Některé kanalizační přípojky, zejména ze staré zástavby a situované kolem vodotečí, jsou nečištěné, přímo vyústěny do vodoteče. Stávající stoky ústí v několika místech do Ludkovického potoka. Lokalita Pradlisko se nachází ve vnitřním pásmu hygienické ochrany 2. stupně vodárenské nádrže Ludkovice. Splaškové odpadní vody jsou zaústěny do jímek na vyvážení, nebo u staré zástavby jsou odpadní vody odváděny přes septiky do otevřených příkopů, kterými v průběhu celého roku protékají povrchové vody z okolního stávajícího terénu.

Obec Ludkovice je zásobována pitnou vodou z veřejné vodovodní sítě, která je v majetku a správě VaK Zlín a. s. Vodovod je součástí SV Stanovnice se zdrojem vody ÚV Karolínka, respektive částečně i SV Luhačovice s ÚV Ludkovice. V místní části obce Ludkovice – Pradlisko není vybudován veřejný vodovod a obyvatelé jsou zásobeni vodou z vlastních zdrojů – studní. Nachází se zde pramen minerální vody s ochranným pásmem.

Luhačovice

V lokalitě Polichno byly postupně budovány stoky dešťové kanalizace, do kterých jsou mimo dešťových vod zaústěny též předčištěné splaškové odpadní vody v septicích. Kanalizace je tedy jednotná a je ve správě obce. Část splaškových odpadních vod je zaústěna nepředčištěná. Kanalizace jsou zaústěny do Luhačovického potoka (říčka Šťávnice), resp. do jeho přítoků. Vodovodní řád byl vybudován v roce 2006. Vodovod je napojen na stávající vodovodní řád.

Obec Řetechov se nachází na rozhraní dvou povodí. V západní části obce (povodí Ludkovického potoka) byla vybudována jednotná kanalizační síť ukončená biologickou čistírnou odpadních vod. Kanalizace i čistírna odpadních vod je ve správě VaK. Východní část obce (povodí Pozlovického potoka) má zástavbu podél státní silnice do Pozlovic a uliční stoka jednotné kanalizace má vyústění do silničního příkopu – napojení nemovitostí převážně přes septiky. Místní část Luhačovic Řetechov má vybudovaný veřejný vodovod z roku 1949, který

je v majetku VaK Zlín a. s. – středisko Luhačovice. Zdrojem pitné vody je prameniště pod vrchem Na Maleniskách, které má vyhlášena pásma hygienické ochrany. Toto jímací území se kládá ze dvou jímacích zářezů Močidla I a Močidla II, svedených do sběrné jímky.

V lokalitě Kladná Žilín není vybudována souvislá kanalizační soustava, která by odváděla odpadní vody z řešeného území. Dešťové vody z části komunikačního systému jsou odváděny dílčí kanalizací přímo do potoka Kladenka. Do této kanalizace jsou zaústěny i splaškové odpadní vody předčištěné v septicích. Část splaškových odpadních vod je do kanalizace zaústěna bez předchozího předčištění. Stávající kanalizace je ve správě obce a byla budována z velké části bez projektových dokumentací. V lokalitě Kladná Žilín není vybudován veřejný vodovod. Objekty jsou zásobovány z vlastních zdrojů – studní. Vydutnost těchto zdrojů je nedostatečná a voda je nevyhovující stejně tak jako stávající stav zásobení.

Město Luhačovice má vybudovanou soustavnou kanalizační síť v celém rozsahu zastavěného území. Prakticky celá síť je jednotného systému. Systém jednotné kanalizace má celkem 11 odlehčovacích komor. Splaškové, respektive ředěné odpadní vody města jsou stokovou sítí přivedeny na stávající čistírnu odpadních vod, umístěnou na levém břehu Luhačovického potoka, jihozápadně od zastavěné části. Na čistírnu odpadních vod Luhačovice jsou přivedeny splaškové odpadní vody z obce Pozlovice a z části obce Podhradí. Stávající čistírna odpadních vod Luhačovice, mechanicko-biologická čistírna, realizovaná v 60. letech, je postupně rekonstruovaná.

Město Luhačovice má vybudován veřejný vodovod, který je v majetku a správě VaK Zlín a. s. Zdrojem vody je vodárenská nádrž Ludkovice s úpravnou vody, prameniště Horní Lhota, Komonec a dále SV Stanovnice (Vlára) – ÚV Karolínka. Stávající rozvodná vodovodní síť města Luhačovice je rozdělena na dvě tlaková pásma. Horní – II. tlakové pásmo – řídicími vodojemy jsou vodojem Čelný a vodojem U Hrušky. Vodojem U Hrušky je plněn vodou z ÚV Ludkovice, vodojem Čelný ze SV Stanovnice. Z tohoto prameniště je prakticky veškerá voda spotřebována přímo ve II. tlakovém pásmu města Luhačovice. Dolní – I. tlakové pásmo – je tlakově ovládáno jednak vodojemem Starý, který je plněn přepadem z vodojemu Čelný a jednak dvěma redukčními šachtami na zásobovacím řádu z vodojemu U Hrušky. Dolní tlakové pásmo je propojeno s přivaděčem z Horní Lhoty v rozdělovací šachtě Gáborka. Balneoprovozy a ostatní zařízení Lázní Luhačovice jsou rovněž napojeny na veřejný vodovod.

Navíc odebírají surovou vodu z potoka Štávnice, kterou upravují ve vlastní úpravně a akumulují pro potřeby užitkového vodovodu.

Petrůvka

V obci Petrůvka je vybudována jednotná kanalizační síť s vyústěním do místních vodotečí. Jsou do ní zaústěny dešťové vody z vozovek a nemovitostí, splaškové odpadní vody po předčištění v septicích případně v žumpách. Technický stav jednotné kanalizace je poměrně vyhovující.

Obec je zásobena pitnou vodou z veřejné vodovodní sítě, která je v majetku a správě VaK Zlín a. s. Vodovod má dva zdroje vody a to místní zdroj Petrůvka a dále je obec zásobena ze SV Stanovnice. Vlastní zdroj Petrůvka je v současné době mimo provoz a zásobení obce je řešeno pouze ze SV Stanovnice.

Podhradí

V obci Podhradí byl před více než 10-ti lety realizován úsek jednotné kanalizace, umístěný v krajnici státní silnice a napojený na sběrač v Pozlovicích, s čištěním odpadních vod na čistírnu odpadních vod Luhačovice. V roce 1974 byl vybudovaný veřejný vodovod, který je v majetku VaK Zlín a. s. – středisko Luhačovice. Obec má vlastní zdroj pitné vody. Voda je přírodním řadem dopravována do zemního vodojemu. Z tohoto vodojemu je pak obec zásobena gravitačně v jednom tlakovém pásmu.

Pozlovice

V obci Pozlovice je v převážné části zastavěného území vybudována jednotná kanalizace, která je ve správě VaK Zlín. V posledních letech, při zástavbě menších regionů rodinných domů, je realizován oddílný systém a splaškové úseky jsou napojeny na stávající jednotnou síť. Několik starších dešťových úseků je zaústěno do Pozlovického potoka – tyto zůstávají ve správě obecního úřadu. Celkově je stoková síť v obci v provozuschopném stavu. Splaškové, respektive ředěné odpadní vody jsou zaústěny do kanalizačního systému Luhačovic a odváděny ke společnému čištění na čistírnu odpadních vod Luhačovice.

V obci Pozlovice byl vybudován v roce 1972 veřejný vodovod, který je v majetku a správě VaK Zlín a. s. – provoz Luhačovice. Vodovod je zdrojově napojen na ÚV Karolínka a prameniště Horní Lhota a Komonec. V případě přerušení dodávky pitné vody v obci bude obyvatelstvo nouzově zásobeno pitnou vodou z mobilních cisteren a vodou balenou.

Provodov

V obci je jednotná kanalizace ve správě obce, která vznikla podchycením původní dešťové kanalizační sítě spolu s vybudováním dešťových oddělovačů. Byl vybudován kanalizační sběrač, který přivádí odpadní vody na čistírnu odpadních vod uvedenou do provozu r. 1994. Část obce není na stávající kanalizaci napojena. Vyčištěné odpadní vody z čistírny odpadních vod nejsou vypouštěny do Ludkovického potoka, ale v důsledku ochrany vodárenské nádrže Ludkovice jsou přečerpávány do povodí Březůveckého potoka.

V obci Provodov je vybudován nový veřejný vodovod v majetku a správě obce. Obec Provodov je zásobena pitnou vodou z vlastního zdroje a záložního zdroje vody. Na přívodní řád navazuje rozvodná vodovodní síť, která zásobuje obec v jednom tlakovém pásmu.

Rudimov

V obci je vybudována síť nesoustavné jednotné kanalizace, která pokrývá téměř celou současně zastavěnou část obce. Dešťové odpadní vody, ale i splaškové odpadní vody jsou do kanalizace zaústěny po předčištění v septicích, ale i bez předchozího čištění. Stoky kanalizace jsou vyústěny na několika místech do koryta potoka Třešňůvka, případně do zaklenutých úseků přítoků tohoto potoka. Kanalizace je ve správě obecního úřadu.

Obec Rudimov vybuodovala v roce 1998 veřejný vodovod, který je v majetku a správě Vak Zlín a.s. Zdrojem vody je SV Stanovnice. Katastrálním územím obce prochází vodovodní přivaděč Slavičín – Luhačovice.

Sehradice

V obci je vybudována nesouvislá jednotná kanalizační síť odvádějící převážně dešťové vody z komunikací a částečně i odpadní vody z nemovitostí. Stávající kanalizace, která je ve správě

obce, se liší podle stáří a technického stavu. Do kanalizace jsou zaústěny dešťové i splaškové odpadní vody. Splaškové odpadní vody z bytové zástavby jsou svedeny do žump a septiků, v případě starších nemovitostí jsou vypouštěny přímo do vodotečí. Místní vodoteče se vlévají do Luhačovického potoka, který je následně zaústěn do Luhačovické vodní nádrže sloužící k rekreaci.

V obci Sehradice je vybudovaný veřejný vodovod z roku 1969, který je v majetku VaK Zlín a. s. – provoz Luhačovice. Zdrojem pitné vody je prameniště Horní Lhota. Vodovod je napojen na rozvodnou síť v obci Dolní Lhota. Původní zdroj pitné vody, který dříve sloužil pro obec – prameniště Končiny i zemní vodojem Sehradice jsou nyní využívány pouze zemědělským družstvem. Obec Dolní Lhota a Sehradice nemají vlastní akumulaci.

Slavičín

Celá zastavěná část obce Divnice je odvodněna do jednotné kanalizace, která je ve správě města Slavičín. Splaškové odpadní vody jsou do této kanalizace zaústěny po předčištění v septicích či žumpách. Část nemovitostí, které jsou situovány těsně podél místních vodotečí, jsou do těchto po předčištění nebo přímo, zaústěny. Tento nesystémový režim vypouštění odpadních vod je příčinou značného znečišťování vodoteče Říka, která západním okrajem obce protéká.

Veřejný vodovod, který je v majetku VaK Zlín a. s. – provoz Slavičín, je součástí SV Stanovnice se zdrojem vody – vodárenskou nádrží Karolinka. Voda je gravitačně dopravována z vodojemu Horní Lideč do vodojemu Valašské Klobouky a odtud přivaděčem do zemního vodojemu Slavičín. Na tento přivaděč je napojen přívodní řad, který dopravuje vodu do vodojemu Divnice. Rozvodná vodovodní síť pokrývá celé území obce a zásobuje ji v jednom tlakovém pásmu.

Místní část Slavičina – Hrádek na Vlárské dráze má vybudovanou jednotnou kanalizační síť s několika odlehčovacími komorami a výustěmi do potoka Říka; síť pokrývá prakticky celý intravilán obce. Sídlo Hrádek na Vlárské dráze má vybudován veřejný vodovod, který je v majetku a správě VaK Zlín a. s. Zdrojem pitné vody je vodárenská nádrž Šanov s úpravnou vody. Přívodní řad napojený v tomto vodojemu zásobuje Hrádek a dále město Slavičín.

Ve východní části obce je rozvodná síť propojena s vodovodní sítí Divnice, zásobené z vodojemu Divnice vodou z ÚV Karolínka. Rozvodná vodovodní síť je rozdělena do dvou tlakových pásem a pokrývá celé území obce Hrádek.

Téměř v celé zastavěné části obce Nevšová je vybudována jednotná kanalizace, která je v současné době ve správě města Slavičín. Splaškové odpadní vody jsou do této kanalizace zaústěny po předčištění v septicích či žumpách, ojediněle přímo bez záchytné nečistot. Stávající stoková síť má několik výustí do potoka Nevšovka, který protéká obcí po celé délce.

Obec Nevšová má vybudován nový veřejný vodovod z roku 1998, který je v majetku a správě města Slavičína. Zdrojem vody je SV Stanovnice (Vlára) – vodárenská nádrž Stanovnice s úpravou vody Karolinka.

Město Slavičín má vybudovanou soustavnou kanalizační síť jednotného systému s několika odlehčovacími komorami a výustěmi do potoka Říka. Splaškové, respektive ředěné odpadní vody jsou přivedeny páteřním sběračem do čistírny odpadních vod v Hrádku na Vlárské dráze. Převážná část stokové sítě je ve správě VaK Zlín, jen malou část spravuje město.

Město Slavičín má vybudován veřejný vodovod, který je v majetku a správě VaK Zlín a. s. Zdrojem vody je SV Stanovnice (Vlára (vodárenská nádrž Karolinka na Stanovnici - správce VaK Vsetín a. s.)) a nádrž Šanov, situována na levém břehu potoka Rokytenka, s úpravou vody.

Slopné

Obec Slopné nemá vybudovanou soustavnou kanalizační síť. Stávající stoky byly realizovány nesystémově, původně k odvádění dešťových vod. V současné době síť funguje jako jednotná kanalizace, malá část jako oddílná. U jednotlivých nemovitostí jsou septiky s přepadem do kanalizace, eventuálně bezodtokové jímky – ojediněle jsou splaškové odpadní vody zaústěny do kanalizace či vodoteče přímo bez předčištění.

Obec Slopné má vybudován veřejný vodovod z roku 1951, který je v majetku VaK Zlín a. s. – provoz Luhačovice. Vodní zdroj se nachází severně od obce, jedná se o prameniště

v zalesněném údolí na březích Horní Olšavy. V sušších obdobích dochází ke kolísání vydatnosti zdroje. Voda z těchto zdrojů je svedena do sběrné jímky a odtud gravitačně do vodojemu.

Velký Ořechov

Obec Velký Ořechov má v současné době kanalizační síť, pokrývající v plné míře zastavěnou část. Stoková síť plní funkci jednotného kanalizačního systému, do něhož jsou splaškové odpadní vody zaústěny po předchozím předčištění v septicích, ojediněle bez čištění. Vyústění kanalizačních stok do otevřených příkopů nebo volně do terénu, což způsobuje značné hygienické závady. Výusti jsou západním směrem do povodí Částkovského potoka, východním do povodí potoka Holomňa. Stoková síť je ve správě obce.

V obci Velký Ořechov je vybudován veřejný vodovod, který je v majetku a správě VaK Zlín a. s. – provoz Luhačovice. Vodovod je součástí SV Luhačovice (respektive Vlára), se zdrojem vodárenskou nádrží Ludkovice. V současné době se úpravná vody Ludkovice připravuje ke kompletní rekonstrukci a proto bylo provozovatelem vybudováno další napojení na SV Vlára, tedy dopravení vlárské vody do ÚV Ludkovice, odkud je nyní zásobena skupina obcí Ludkovice, Biskupice, Hřivínův Újezd, Kaňovice a Velký Ořechov.

Želechovice nad Dřevnicí

V lokalitě je vybudována nesoustavná jednotná kanalizační síť, která je z větší části ve správě obce a z menší části ve správě VaK Zlín a. s., odvádějící splaškové, dešťové a povrchové odpadní vody do potoka Obůrek. Splaškové odpadní vody jsou převážně předčištěny v septicích, u staré zástavby v blízkosti potoka jsou zaústěny přímo do něj, novější zástavba má vybudované malé domovní čistírny. Stav kanalizace je až na úseky určené k rekonstrukci vyhovující.

Želechovice jsou zásobovány pitnou vodou z veřejného vodovodu, který je v majetku VaK Zlín a. s. Zástavba je zásobována ve dvou tlakových pásmech.